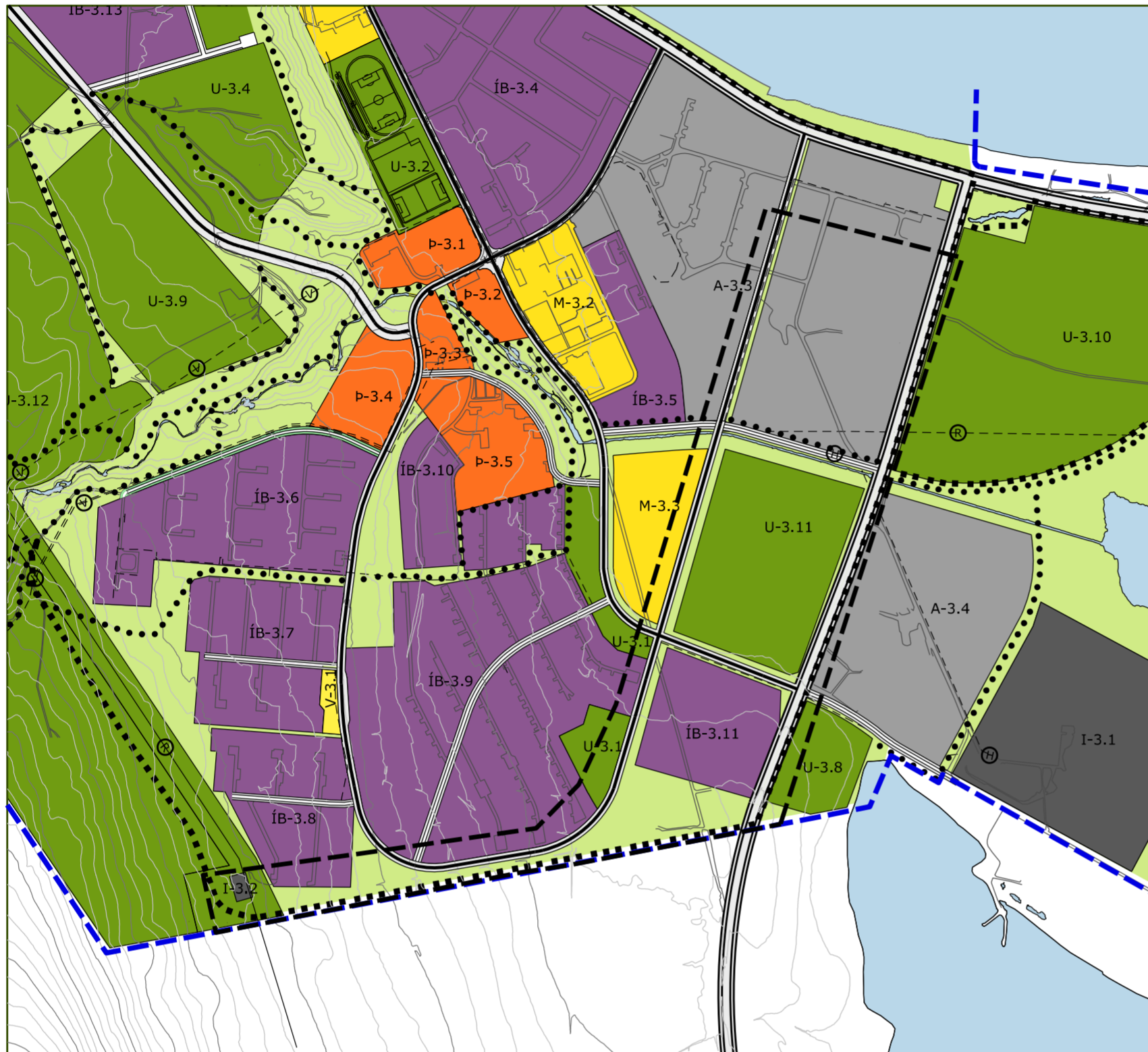


# Tillaga að breytingu á Aðalskipulagi Skagafjarðar 2009-2021

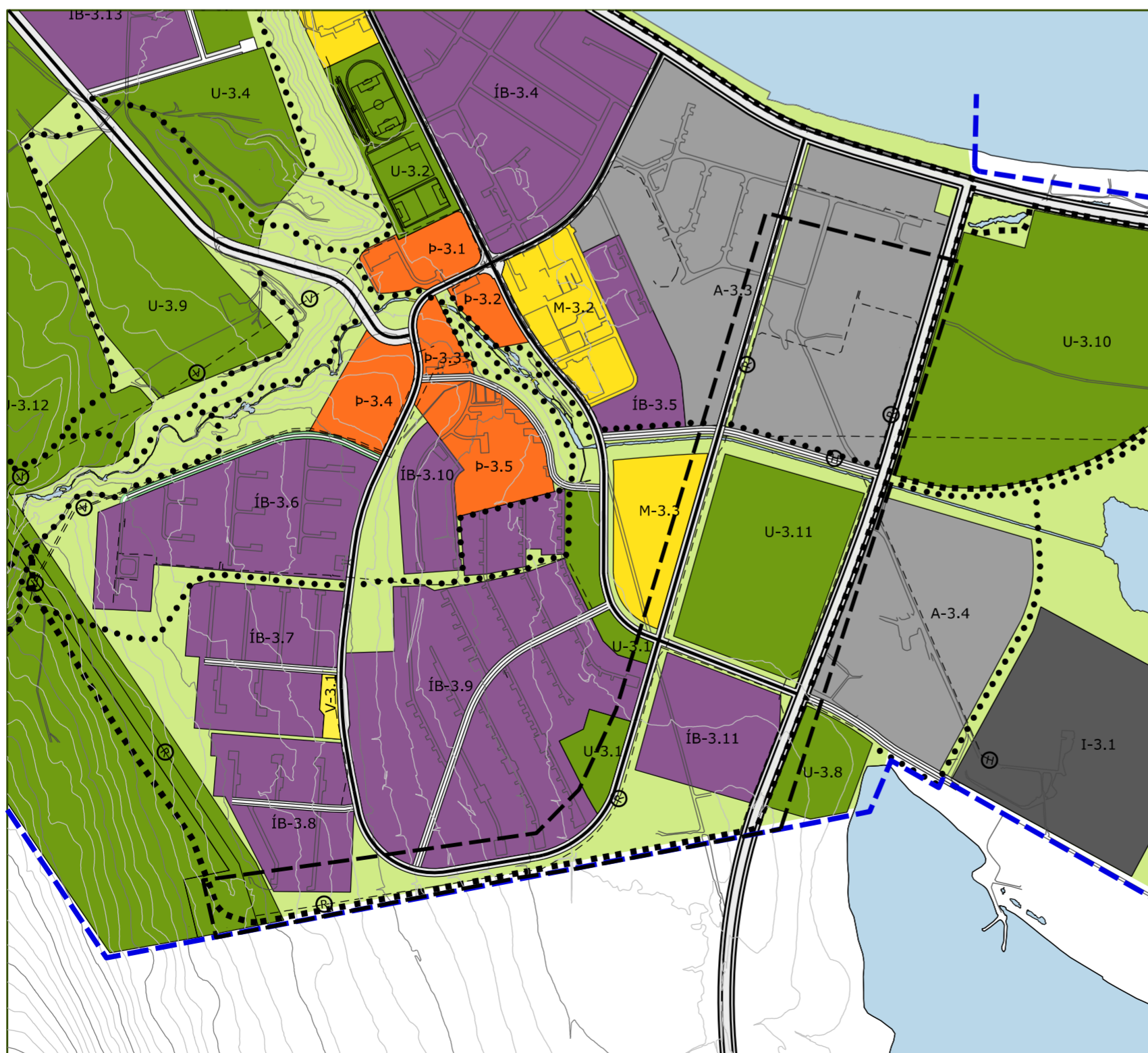
## Þéttbýlisuppdráttur

Uppdráttur sýnir breytta legu Sauðárkrókslínu 2, nýr jarðstrengur, tengivirki á athafnasvæði A-3.3 og iðnaðarsvæði I-3.2 sem verður hluti af opnu svæði U-3.12.

Fyrir breytingu. Kvarði: 1:10.000 [A2]



Eftir breytingu. Kvarði: 1:10.000 [A2]




Kvarði: 1:10.000



Afmörkun breytingasvæðis í Aðalskipulagi Sveitarfélagsins Skagafjarðar 2009-2021 - ekki í kvarða.

### SKÝRINGAR:

- SKIPULAGSSVÆÐI
- MÖRK ÞÉTTBÝLIS
- ÍB-3.1-3.13 ÍBÚDARSVÆÐI (ÍB-NR)
- SAUÐÁRKRÓKUR ÍBÚDARSVÆÐI
- SVÆÐI FYRIR ÞJÓNUSTUFNANIR (P-NR)
- P-3.1 SAUÐÁRKRÓKUR, ÁRSKÓLI, ÍPRÓTTAHÚS, HEIMAVIST FNV
- P-3.2 SAUÐÁRKRÓKUR, VERKNÁMSHÚS FNV
- P-3.3 SAUÐÁRKRÓKUR, BÓKNÁMSHÚS FNV
- P-3.4 SAUÐÁRKRÓKUR, HEIMAVIST NfV
- P-3.5 SAUÐÁRKRÓKUR, HEILBRIGÐISSTOFNUN
- P-3.6 SAUÐÁRKRÓKUR, ALEXANDERFLUGSTÖÐ
- M-3.1 MÍÐSVÆÐI (M-NR)
- M-3.2 SAUÐÁRKRÓKUR, MÍÐSVÆÐI
- V-3.1 VERSLUNAR- OG ÞJÓNUSTUSVÆÐI (V-NR)
- A-3.1 SAUÐÁRKRÓKUR, VERSLUNAR- OG ÞJÓNUSTUSVÆÐI
- A-3.2 ATHAFNASVÆÐI (A-NR)
- A-3.3 SAUÐÁRKRÓKUR ATHAFNASVÆÐI
- I-3.1 IÐNAÐARSVÆÐI (I-NR)
- I-3.2 SAUÐÁRKRÓKUR, BORHOLUSVÆÐI HITAVEITU
- I-3.3 SAUÐÁRKRÓKUR, TENGIVIRKI RAFVEITU
- H-3.1 HAFNARSVÆÐI (H-NR)
- H-3.2 SAUÐÁRKRÓKUR, HAFNARSVÆÐI
- U-3.1 OPIÐ SVÆÐI TIL SÉRSTAKRA NOTA (U-NR)
- U-3.2 SAUÐÁRKRÓKUR, LEIKVALLARSVÆÐI
- U-3.3 SAUÐÁRKRÓKUR, ÍPRÓTTASVÆÐI
- U-3.4 SAUÐÁRKRÓKUR, GOLFSVÆÐI
- U-3.5 SAUÐÁRKRÓKUR, TJALDSVÆÐI
- U-3.6 SAUÐÁRKRÓKUR, FJÁRHÚSASVÆÐI
- U-3.7 SAUÐÁRKRÓKUR, HESTHÚSASVÆÐI
- U-3.8 SAUÐÁRKRÓKUR, KIRKJUGARÐSSVÆÐI
- U-3.9 SAUÐÁRKRÓKUR, TÚN, BEITARHÓLF
- U-3.10 SAUÐÁRKRÓKUR, ÚTIVISTARSVÆÐI, TÚN
- U-3.11 SAUÐÁRKRÓKUR, ÚTIVISTARSVÆÐI, TÚN
- U-3.12 SAUÐÁRKRÓKUR, ÚTIVISTARSVÆÐI
- ÓBYGGÐ SVÆÐI
- HVREFISVERNDARSVÆÐI (HV-NR)
- SAUÐÁRKRÓKUR, HVREFISVERNDARSVÆÐI
- STOFNBRAUT
- TENGIBRAUT
- SAFNBRAUT
- REIÐSTÍGUR
- GÖNGUSTÍGUR
- STOFN RAFVEITU, JARÐSTRENGUR
- STOFN RAFVEITU, LOFTLÍNA
- ADVEITUSTOKKUR RAFVEITU
- STOFN HITAVEITU
- STOFN VATNSVEITU
- STOFN SJÓVEITU
- ÚTRÁS FRÁVEITU



### Samþykkt og staðfesting

Aðalskipulagsbreyting þessi sem auglýst hefur verið skv. 31. gr. skipulagslaga nr. 123/2010 var samþykkt í sveitarstjórn Sveitarfélagsins Skagafjarðar þann \_\_\_\_\_.

Aðalskipulagsbreyting þessi var staðfest af Skipulagsstofnun þann \_\_\_\_\_.

Skipulagsgögn: Þéttbýlisuppdrætti fylgir sveitarfélagsuppdráttur, breyting á þéttbýlisuppdrætti fyrir Varmahlíð, ásamt greinargerð með umhverfisskýrslu.

Kortagrunnar: Aðalskipulag Sveitarfélagsins Skagafjarðar 2009-2021, hnit frá Mannvík Verkfræðisstofa.

Hnitakerfi: ISN93.

Kvarði: 1:10.000[A2].

A	18.07.2018	Texti í ramma uppfærður.	AK
Breyting	Dags.	Títlefni	Skipulag

**VSÓ RÁÐGJÖF**  
BORGARTÚNI 20, 105 REYKJAVÍK, SÍMI 585-9000, NETF: vso@vso.is

Teikning: 16415\_ask\_th\_1 Dags.: 29.06.2017

Skipulag: AK/GHS Yfirfarið: SGT



Sveitarfélagið Skagafjörður