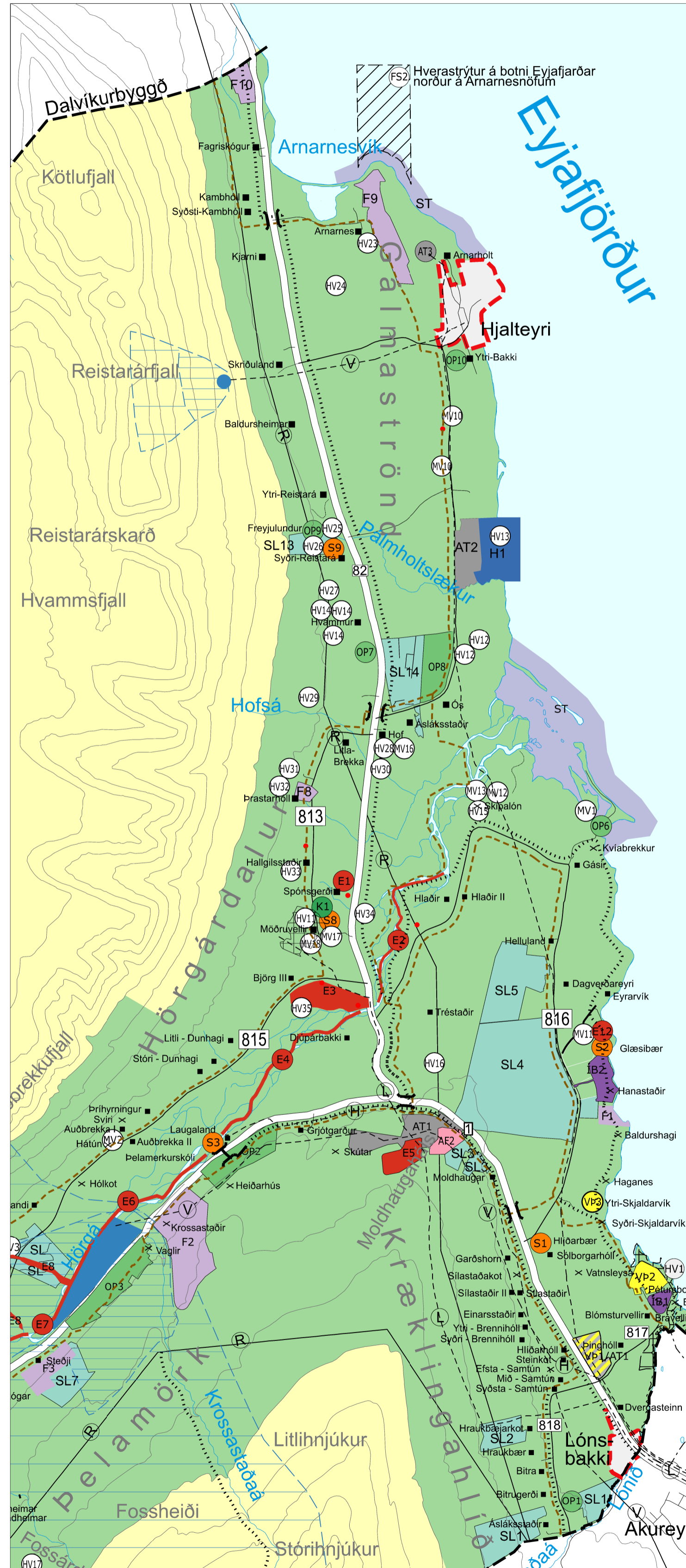


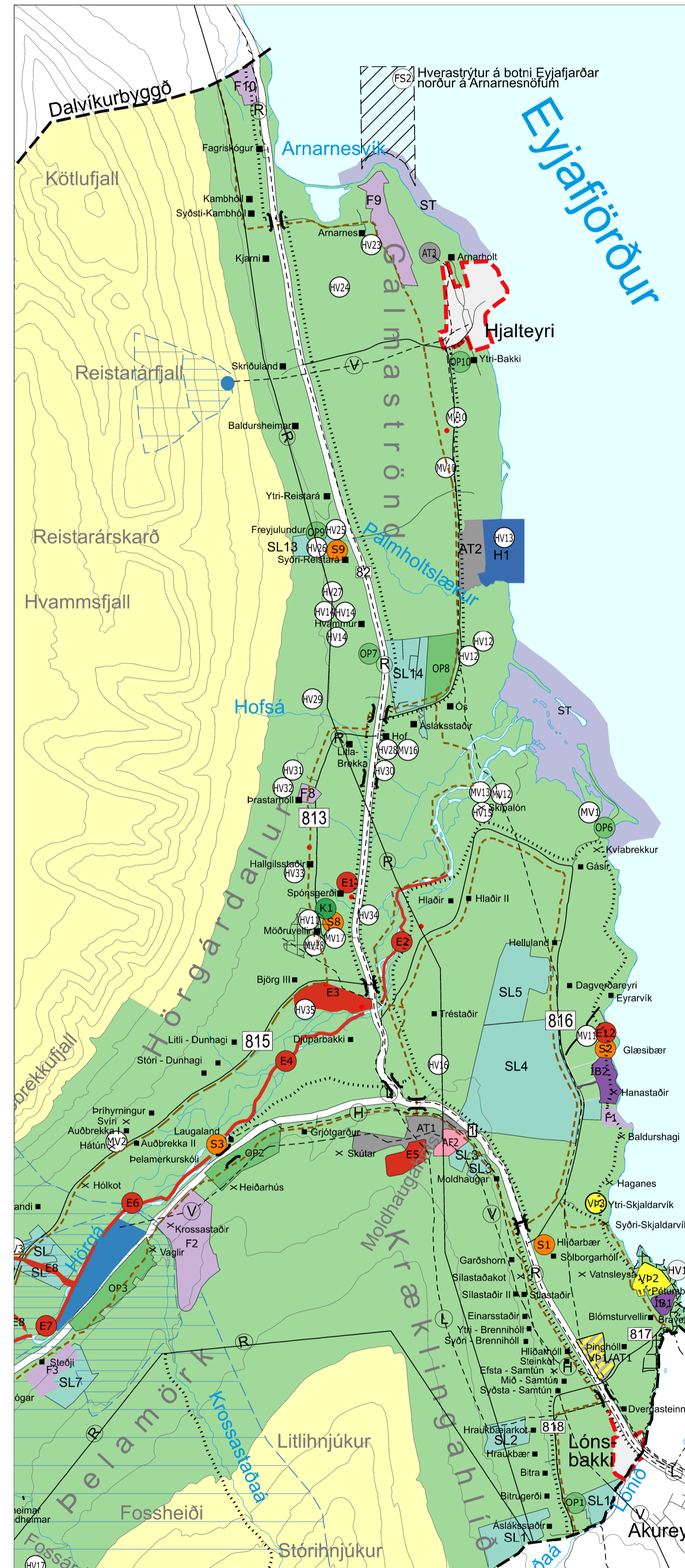
HÖRGÁRSVEIT

AÐALSKIPULAG 2012-2024

BREYTING Á AÐALSKIPULAGI DALVÍKURLÍNA



Gildandi aðalskipulag m.s.br., mkv. 1:50.000



Tillaga að breytingu á aðalskipulagi, mkv. 1:50.000

Gerð er breyting á aðalskipulagsupprætti þar sem tákni fyrir Dalvíkurlínu 2. Gerð er einnig breyting á greinargerð á kafla 3.4.8 þar sem bætt verður við umfjöllun um Dalvíkurlínu 2 í töflu á blaðsíðu 63.

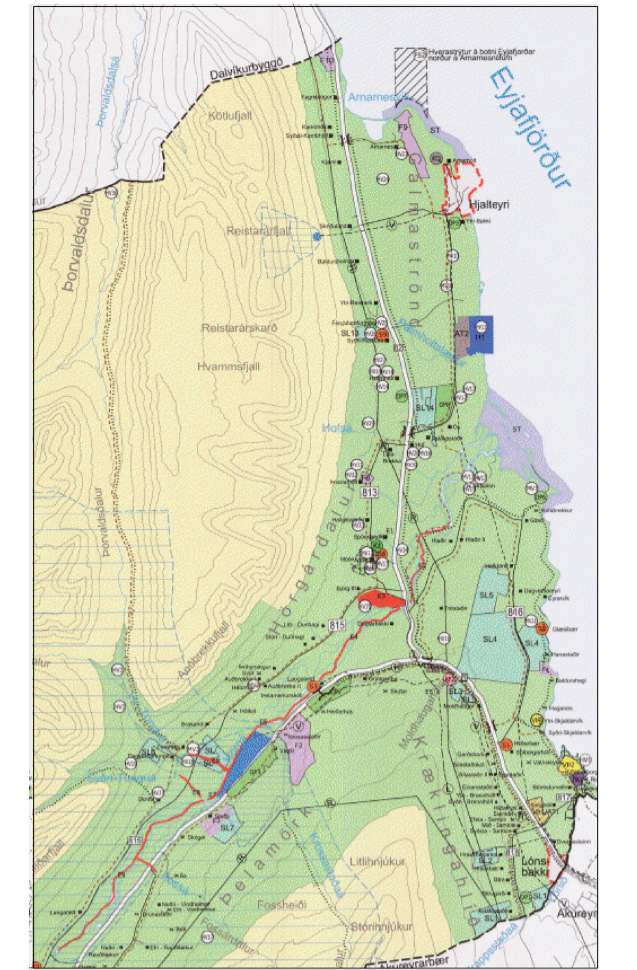
Tafla fyrir breytingu:

Heiti línu	Lýsing
Rangárvallalína 1	Línuleið: Rangárvellir-Varmahlíð, spennna 132 kV
Dalvíkurlína 1	Línuleið: Rangárvellir-Dalvík, spennna 66 kV. Byggð fyrir 132 kV.

Tafla eftir breytingu:

Heiti línu	Lýsing
Rangárvallalína 1	Línuleið: Rangárvellir-Varmahlíð, spennna 132 kV
Dalvíkurlína 1	Línuleið: Rangárvellir-Dalvík, spennna 66 kV. Byggð fyrir 132 kV.
Dalvíkurlína 2	Línuleið: Rangárvellir-Dalvík, spennna 66 kV, jarðstrengur.

Til viðbótar eru gerðar litlar lagfæringar á reiðleiðum t.d. frá gatnamótum Ólafsfjarðarvegjar að Hörgá þar sem hún er látin liggja samhliða nýrri Dalvíkurlínu 2 og svo tilfæringar á reiðleið við Bakkaveg þar sem hún er færð eilítið til frá Pálmholtslæk að Hjalteyri. Ennfremur eru gerðar breytingar á göngu- og hjólaleið á þá leið að hún verður í breytingunni sýnd frá undirgöngum við Dagverðareyjarveg austan vegar og mun hún liggja meðfram Dalvíkurlínu 2 um skógræktina SL4 á Tréstöðum og þaðan um ný undirgöng undir Ólafsfjarðarveg til Þelamerkur. Til Hjalteyrar mun hún fara í gegnum ný undirgöng rétt norðan við Hörgá og vera vestan megin Ólafsfjarðarvegjar þar til kemur að undirgöngum við Bakkaveg þar sem hún mun halda áfram til Hjalteyrar austan vegarins.



Aðalskipulag Hörgársveitar 2012-2024

SKÝRINGAR :

Byggð

- Mörk skipulagsbreytingar
- Landbúnaðarsvæði <400m y.s.
- Skógræktar- og landgræðusvæði
- Lögbyli / Eyðbyli
- Þéttbýli
- Líðarbyggð
- Verslun og þjónusta
- Samfélagsþjónusta
- Athafnasvæði
- Iónaðarsvæði
- Efnistöku- og efnislosunarsvæði
- Frítíundabyggð
- Afþreyingar- og ferðamannasvæði
- Íþróttasvæði
- Kirkjugarðar
- Opin svæði
- Hafnir
- Óbyggð svæði >400m y.s.
- Strandsvæði
- Blönduð landnotkun

Takmarkanir á landnotkun

- Friðlýst svæði skv. náttúruverndarlögum
- Hverfisvernd
- Friðlýstar fortleifar skv. þjóðminjalögum

VERNDARSVÆÐI GRUNNVATNS

- Vatnsból
- Vatnsverndarsvæði II, grannsvæði vatnsbóla
- Vatnsverndarsvæði III, farsvæði vatnsbóla

Veitur

- RAFVEITA
- Háspennulínur/strengir 66kV - 220kV
- HITAVEITA
- Stofnað hitaveitu
- VATNSVEITA
- Stofnaðar vatnsveitu
- FJARSKIPTI
- Ljósleiðari
- FRÁVEITA
- ROTÞRÖ

Samgöngur

- Stofnvegir
- Tengivegir
- Aðrir vegir (eingöngu til skýringar)
- Jarðgöng
- Megin göngu- og/öða hjólaeðir (lega til skýringar)
- Megin reiðleiðir (lega eingöngu til skýringar)
- Undirgöng
- Sjúvörn
- Mörk Hörgársveitar / Skipulagsmörk

