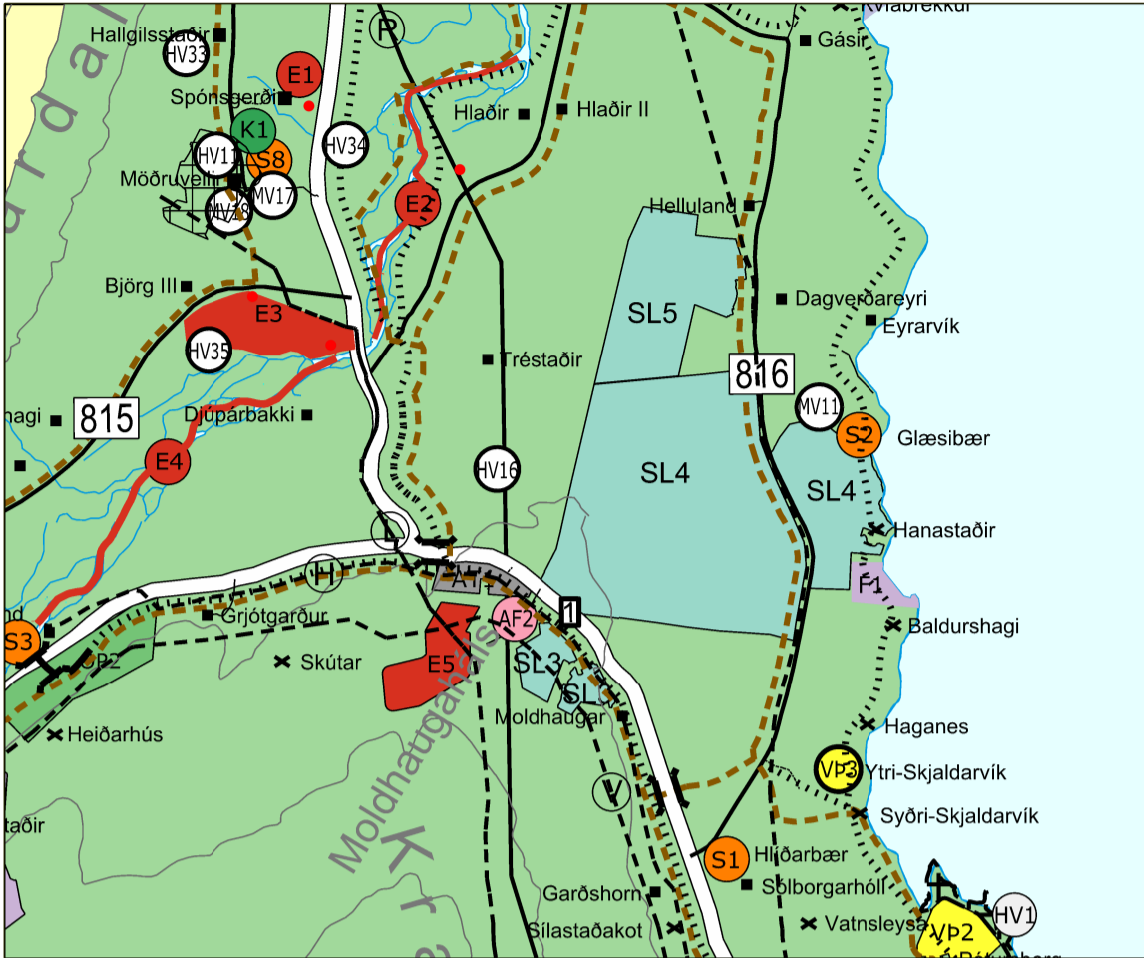
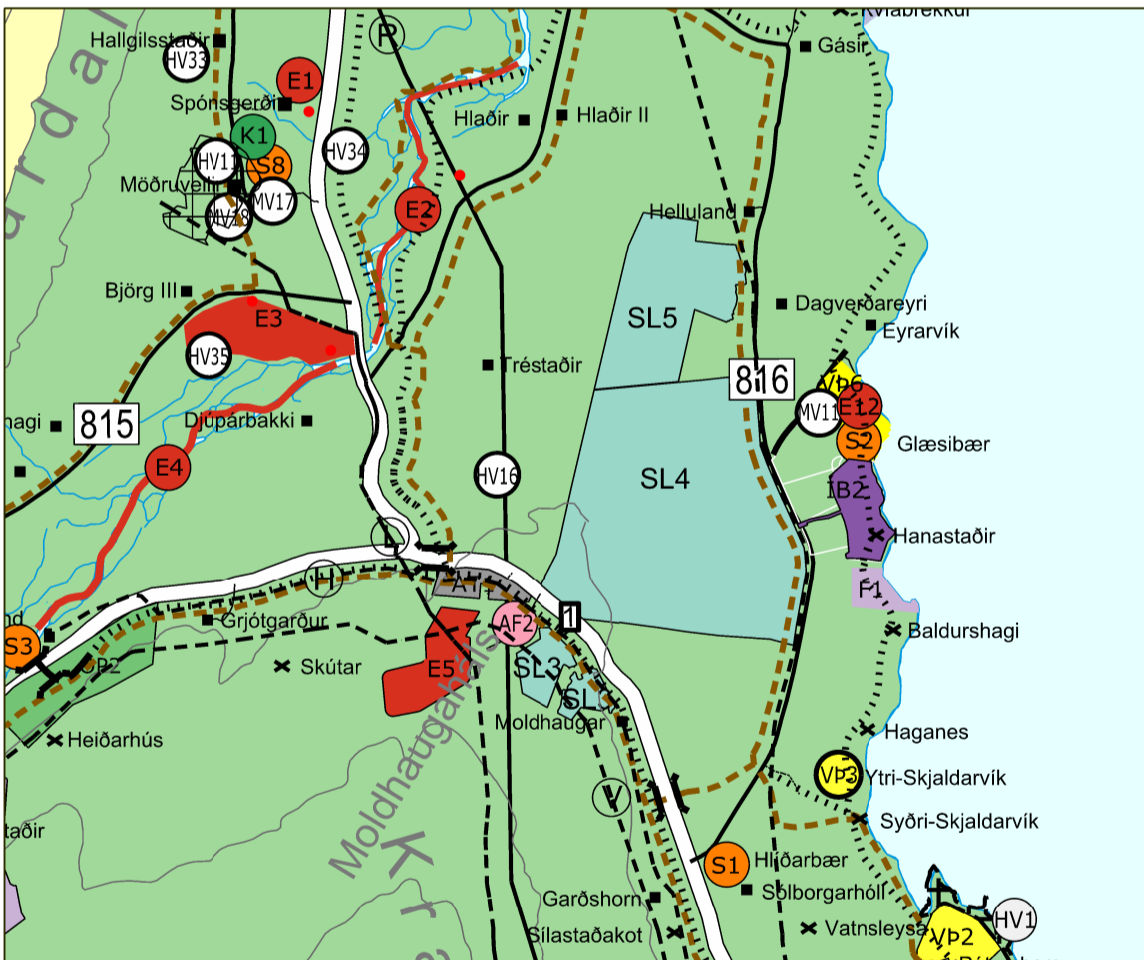


Aðalskipulag Hörgársveitar 2012-2024

Breyting í landi Glæsibæjar

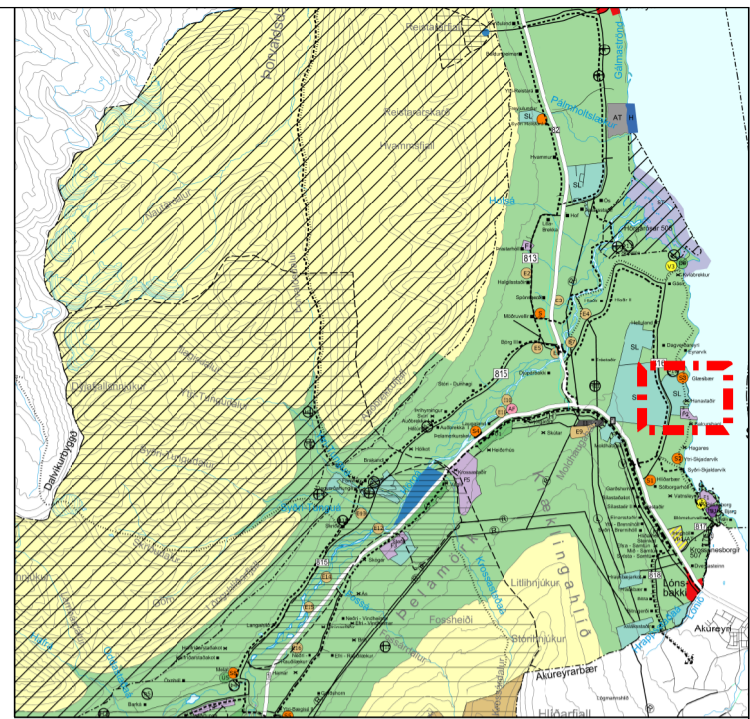


Gildandi aðalskipulag frá desember 2015, mkv. 1:50.000



Tillaga að breytingu á aðalskipulagi í febrúar 2018, mkv. 1:50.000

GREINARGERÐ



Aðalskipulag Hörgársveitar 2012-2024

SKÝRINGAR :

- Byggð**
- Mörk skipulagsbreytingar
 - Landbúnaðarsvæði <400m y.s.
 - Skógræktar- og landgræðslusvæði
 - Lögbyli / Eyðbyli
 - Þéttbýli
 - Íbúðarbyggð
 - Versun og þjónusta
 - Samfélagsþjónusta
 - Athafnasvæði
 - Iónaðarsvæði
 - Efnistöku- og efnislosunarsvæði
 - Fristundabyggð
 - Afþreyingar- og ferðamannasvæði
 - Íþróttasvæði
 - Kirkjugarðar
 - Opin svæði
 - Hafnar
 - Öbyggð svæði >400m y.s.
 - Strandsvæði
 - Blönduð landnotkun

Takmarkanir á landnotkun

- Friðlýst svæði skv. náttúruverndarlögum
- Hverfisvernd
- Friðlýstar fornléifar skv. þjóðminjalögum

VERNDARSVÆÐI GRUNNVATNS

- Vatnsból
- Vatnsverndarsvæði II, grannsvæði vatnsbola
- Vatnsverndarsvæði III, fjarsvæði vatnsbola

Veitur

- RAFVEITA
- Háspennulínur 66kV - 220kV
- HITAVEITA
- Stofnæð hitaveitu
- VATNSVEITA
- Stofnæðar vatnsveitu
- FJARSKIPTI
- FRÁVEITA
- ROTPRÓ

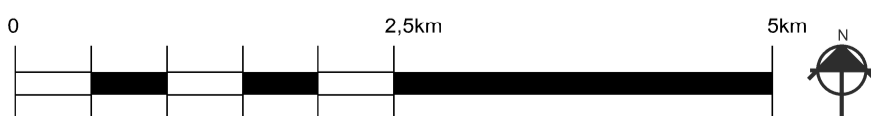
Samgöngur

- Stofvegir
- Tengvegir
- Aðrir vegir (eingöngu til skýringar)
- Jarðgöng
- Megin göngu- og/eða hjólaleiðir (lega til skýringar)
- Megin reiðleiðir (lega eingöngu til skýringar)
- Undirgöng
- Sjóvörn
- Mörk Hörgársveitar / Skipulagsmörk

Aðalskipulagsbreyting þessi sem auglýst hefur verið skv. 31. gr. skipulagslaga nr. 123/2010 var samþykkt í sveitarstjórn þann _____ 20__.

Aðalskipulagsbreytingin var staðfest af Skipulagsstofnun þann _____ 20__.

Auglýsing um gildistöku aðalskipulagsbreytingar var birt í B-deild Stjórnartíðinda þann _____ 20__.



Breyting á aðalskipulagi Hörgársveitar

Dags: 19.02.2019 | Mkv: 1:50.000 | Teikn: MÓ, KUS | Verk nr: 6151.SA1101A

Nafn hönnuða landslagsarkitekt FÍLA