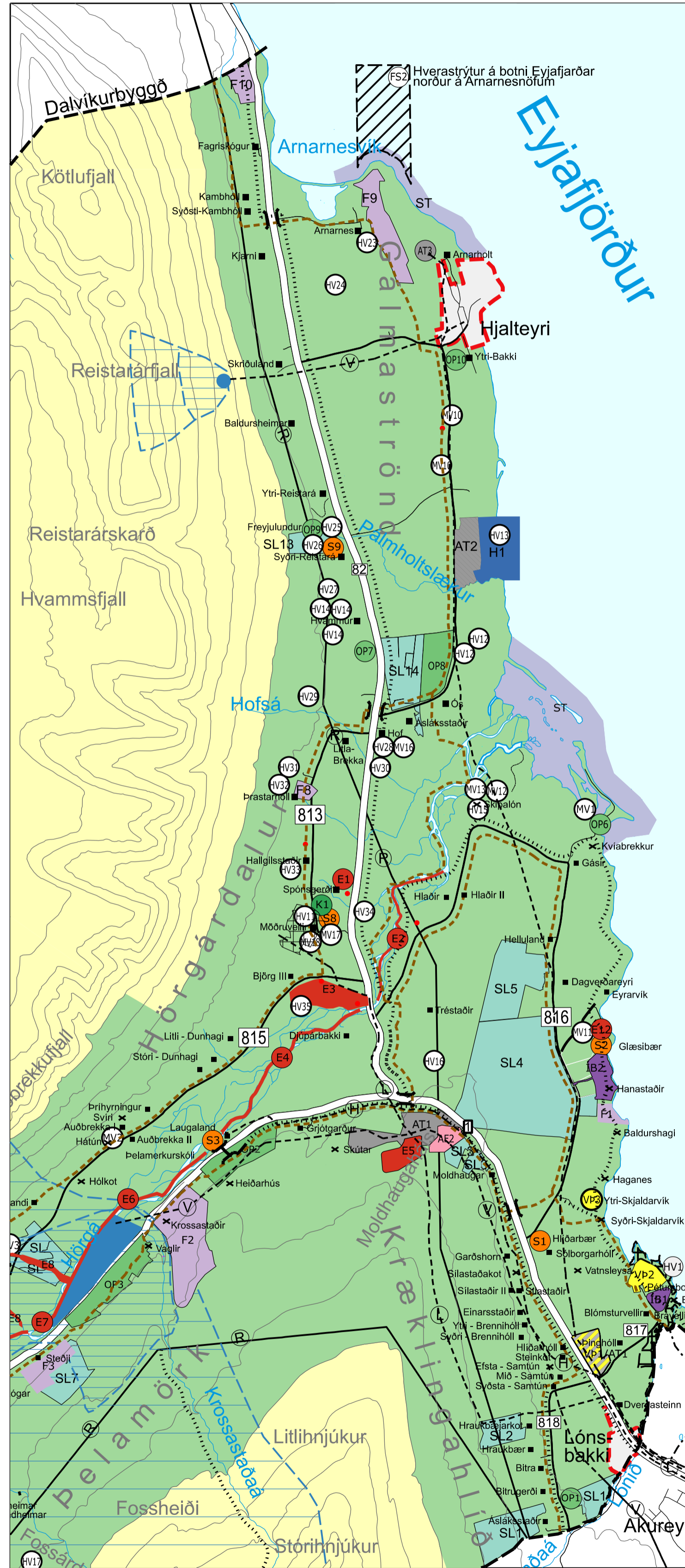


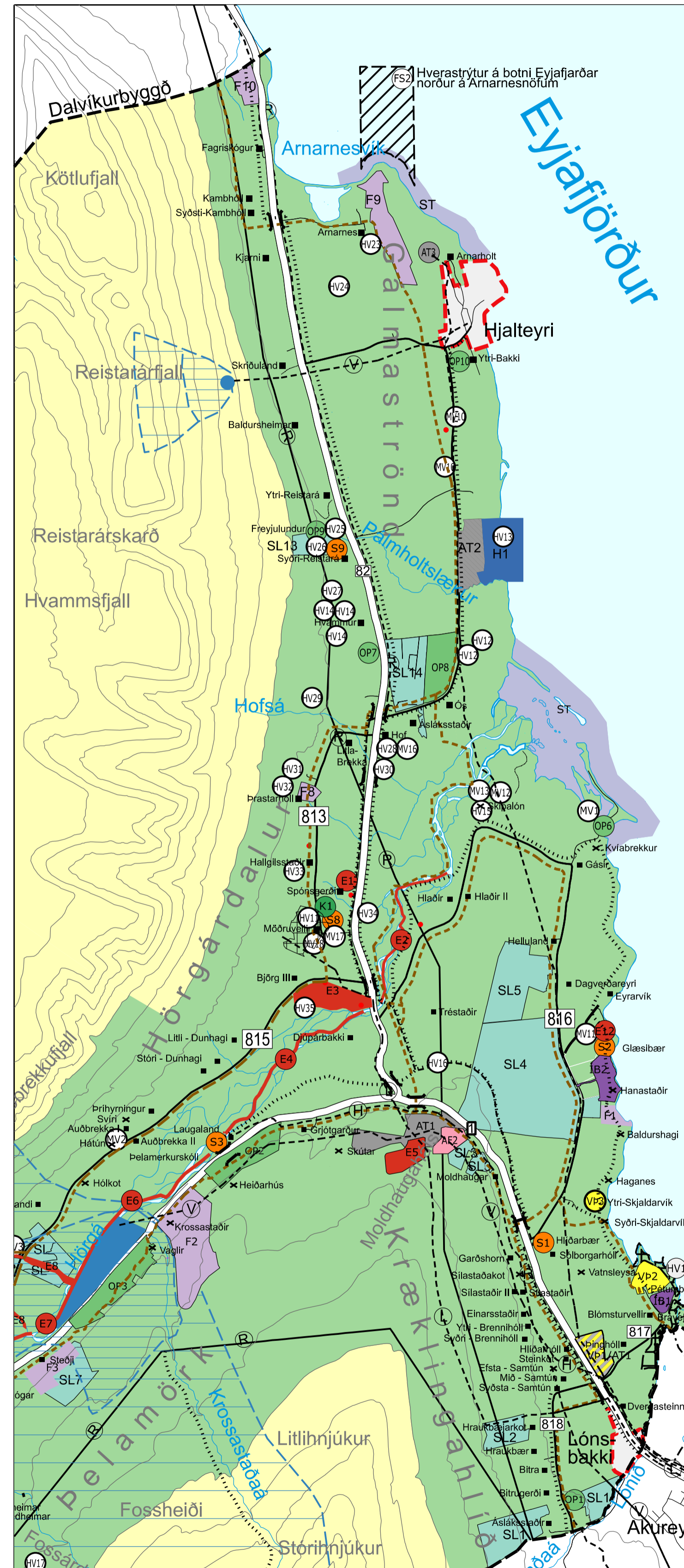
# HÖRGÁRSVEIT

AÐALSKIPULAG 2012-2024

BREYTING Á AÐALSKIPULAGI DALVÍKURLÍNA



Gildandi aðalskipulag m.s.br, mkv. 1:50.000



Tillaga að breytingu á aðalskipulagi, mkv. 1:50.000

Gerð er breyting á aðalskipulagsupprætti þar sem tákni fyrir Dalvíkurlínu 2. Gerð er einnig breyting á greinargerð á kafla 3.4.8 þar sem bætt verður við umfjöllun um Dalvíkurlínu 2 í töflu á blaðsíðu 63.

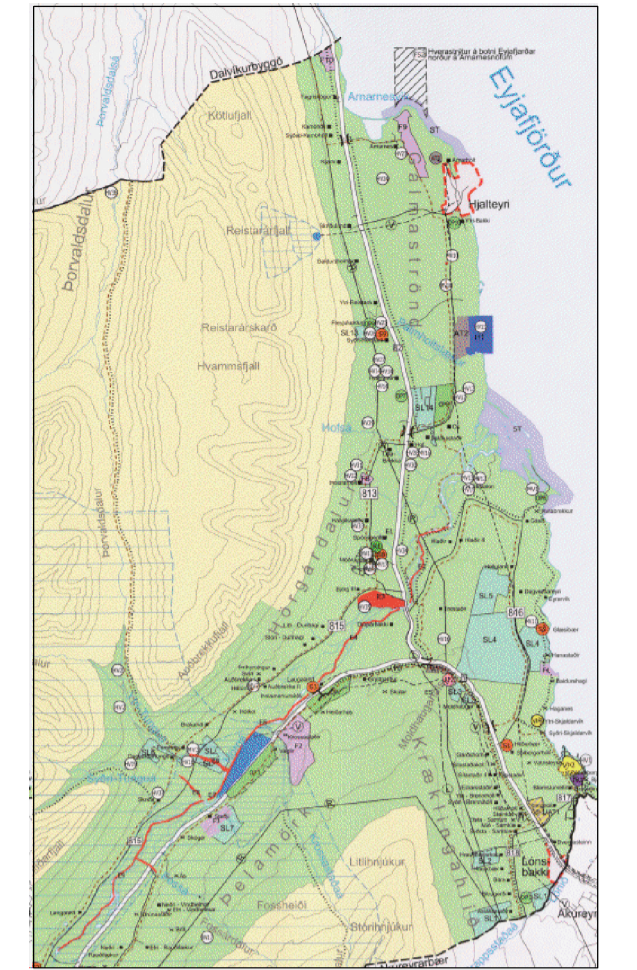
Tafla fyrir breytingu:

Heiti línu	Lýsing
Rangárvallalína 1	Línuleið: Rangárvellir-Varmahlíð, spenna 132 kV
Dalvíkurlína 1	Línuleið: Rangárvellir-Dalvík, spenna 66 kV. Bygð fyrir 132 kV.

Tafla eftir breytingu:

Heiti línu	Lýsing
Rangárvallalína 1	Línuleið: Rangárvellir-Varmahlíð, spenna 132 kV
Dalvíkurlína 1	Línuleið: Rangárvellir-Dalvík, spenna 66 kV. Bygð fyrir 132 kV.
Dalvíkurlína 2	Línuleið: Rangárvellir-Dalvík, spenna 66 kV, jarðstrengur.

Til viðbótar eru gerðar litlar lagfæringar á reiðleiðum t.d. frá gatnamótum Ólafsfjarðarvegjar að Hörgá þar sem hún er látin liggja samhliða nýrri Dalvíkurlínu 2 og svo tilfæringar á reiðleið við Bakkaveg þar sem hún er færð eilítið til frá Pálmholtslæk að Hjalteyri. Ennfremur eru gerðar breytingar á göngu- og hjólaeið á þá leið að hún verður í breytingunni sýnd frá undirgöngum við Dagverðareyrvarg austan vegar og mun hún liggja meðfram Dalvíkurlínu 2 um skógræktina SL4 á Tréstöðum og þaðan um ný undirgöng undir Ólafsfjarðarveg til Belamerkur. Til Hjalteyrar mun hún fara í gegnum ný undirgöng rétt norðan við Hörgá og vera vestan megin Ólafsfjarðarvegjar þar til kemur að undirgöngum við Bakkaveg þar sem hún mun halda áfram til Hjalteyrar austan vegarins.



Aðalskipulag Hörgársveitar 2012-2024

## SKÝRINGAR :

- Bygð**
- Mörk skipulagsbreytingar
  - Landbúnaðarsvæði <400m y.s.
  - Skógræktar- og landgræðusvæði
  - Lögbyll / Eyðbyll
  - Þéttbýli
  - Íbúðarbyggð
  - Verslun og þjónusta
  - Samfélagsþjónusta
  - Athafnasvæði
  - Iónaðarsvæði
  - Efnistöku- og efnislosunarsvæði
  - Fristunabygð
  - Afþreyingar- og ferðamannasvæði
  - Íþróttasvæði
  - Kirkjugarðar
  - Opin svæði
  - Hafnir
  - Óbygð svæði >400m y.s.
  - Strandsvæði
  - Blönduð landnotkun

## Takmarkanir á landnotkun

- Friðlýst svæði skv. náttúruverndarlögum
- Hverfisvernd
- Friðlýstar fortleifar skv. þjóðminjalögum

## VERNDARSVÆÐI GRUNNVATNS

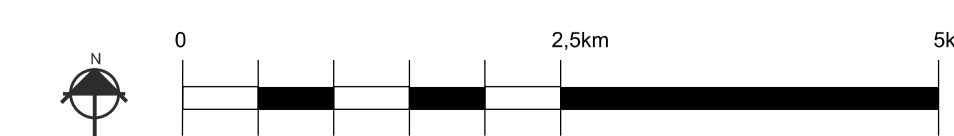
- Vatnsbóli
- Vatnsverndarsvæði II, grannsvæði vatnsbóta
- Vatnsverndarsvæði III, farsvæði vatnsbóta

## Veitur

- RAFVEITA
- Háspennulínur/strengir 66kV - 220kV
- HITAVEITA
- Stofnað hitaveitu
- VATNSVEITA
- Stofnaðar vatnsveitu
- FJARSKIPTI
- Ljósleiðari
- FRÁVEITA
- ROTÞRÓ

## Samgöngur

- Stofvegir
- Tengivegir
- Aðrir vegir (eingöngu til skýringar)
- Jarðgöng
- Megin göngu- og/óða hjólaeiðir (lega til skýringar)
- Megin reiðleiðir (lega eingöngu til skýringar)
- Undirgöng
- Sjóvörn
- Mörk Hörgársveitar / Skipulagsmörk



**Breyting á aðalskipulagi Hörgársveitar**  
 Dags: 5.1.2023 | Mkv: 1:50.000 | Teikn: MÓ, KUS | Verk nr: 6151.SA1101F  
 Óskar Örn Gunnarsson, SFFI

LANDMÖTUN • Hambrög 12, 200 Kópavogi, sími: 575 5300 kt. 561204-2760 netf: landmotun@landmotun.is